

URBANISTIČKI PLAN UREĐENJA SRIDA SELA










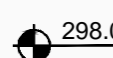

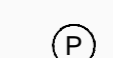

2.1 PROMETNA, ULIČNA I KOMUNALNA INFRASTRUKTURNA MREŽA PROMET

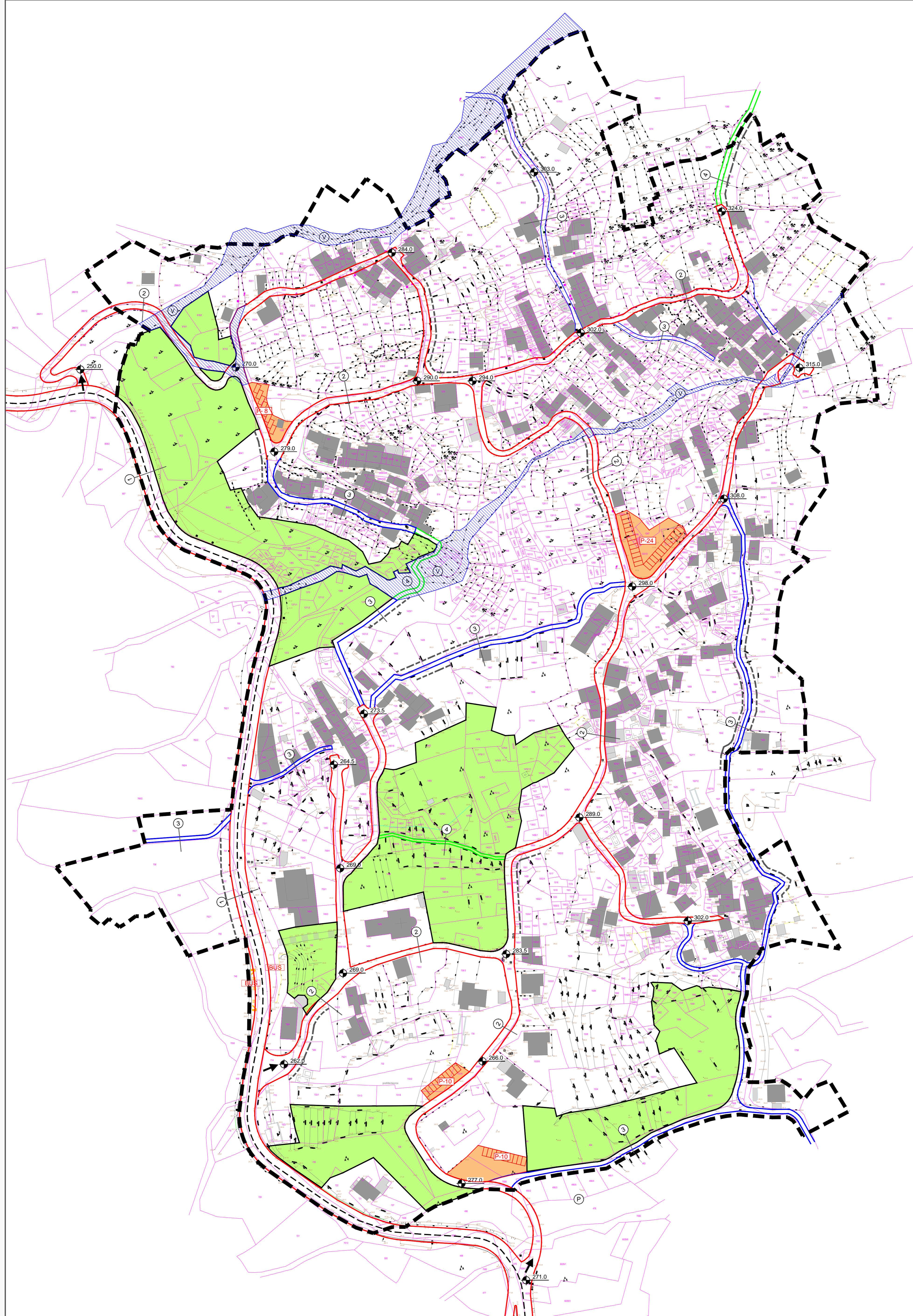
GRANICE

--- OBUHVAT URBANISTIČKOG PLANA UREĐENJA

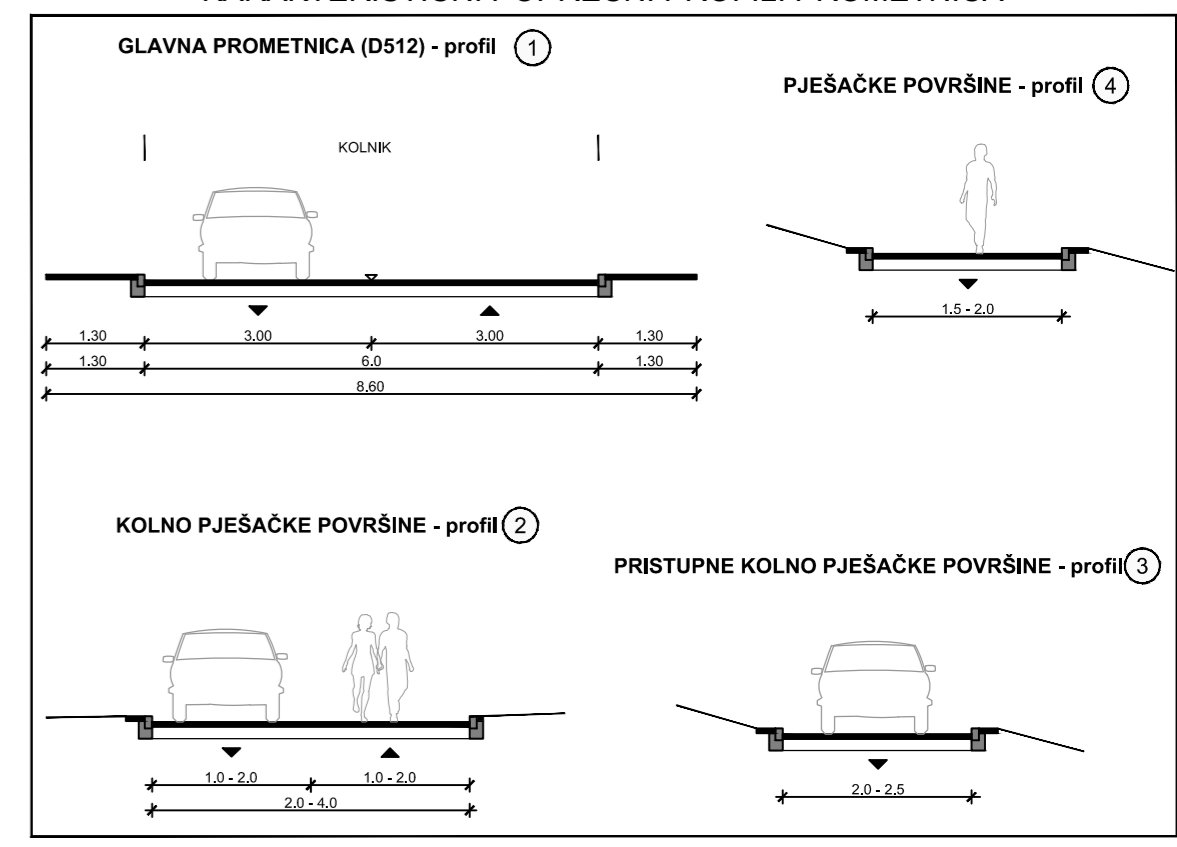
PROMETNE POVRŠINE

CESTOVNI PROMET

-  GLAVNA PROMETNICA (D512)
-  KOLNO PJEŠAČKE POVRŠINE
-  PRISTUPNE KOLNO PJEŠAČKE POVRŠINE
-  PJEŠAČKE POVRŠINE
-  ZELENE POVRŠINE
-  JAVNO VODNO DOBRO
-  MINIMALNA UDALJENOST GRADIVOG DIJELA OD PROMETNE POVRŠINE - nekonsolidirana područja
-  OZNAKA PRESJEKA CESTE
-  ULAZ SA GLAVNE PROMETNICE
-  ORIJENTACIJSKA KOTA NIVELETE
-  PARKING
-  ORIJENTACIJSKI SMJEŠTAJ PARKINGA (izvan obuhvata)
-  STAJALIŠTE AUTOBUSA



KARAKTERISTIČNI POPREČNI PROFILI PROMETNICE





URBOS

BIRO ZA PROSTORNO PLANIRANJE,
URBANIZAM I ZAŠTITU OKOLIŠA
d.o.o. SPLIT, Karamanova 11




Broj elaborata: 710/17.

Županija:	SPLITSKO DALMATINSKA		
Općina:	TUČEPI		
Naziv prostornog plana:	URBANISTIČKI PLAN UREĐENJA SRIDA SELA		
Naziv kartografskog prikaza:	PROMETNA, ULIČNA I KOMUNALNA INFRASTRUKTURNA MREŽA PROMET		
Broj kartografskog prikaza:	2.1	Mjerilo kartografskog prikaza:	1:1000
Odluka o izradi plana (službeno glasiloo):	Odluka predstavničkog tijela o donošenju plana (službeno glasiloo):		
"Glasnik Općine Tučepi", br. 3/17.	"Glasnik Općine Tučepi", br. 8/18.		
Javna rasprava (datum objave):	Javni uvid održan:		
09.03.2018. "Slobodna Dalmacija", mrežne stranice Općine Tučepi i Ministarstva graditeljstva i prostornoga uređenja	od: 19. ožujka 2018. od: 19. travnja 2018.		
Pečat tijela odgovornog za provođenje javne rasprave:	Odgovorna osoba za provođenje javne rasprave:		
	MARJAN MRVAČIĆ		
Pravna osoba/tijelo koje je izradilo plan:	URBOS d.o.o. SPLIT Biro za prostorno planiranje, urbanizam i zaštitu okoliša		
Pečat pravne osobe/tijela koje je izradilo plan:	Odgovorna osoba:		
	MAJLA MADIRACA, dipl. oec.		
Odgovorni voditelj:	GORDANA RADMAN, dipl. ing. arh.		
Stručni tim u izradi plana:			
1. GORDANA RADMAN, dipl. ing. arh.	5. TONI LUŠIĆ, mag. ing. arch.		
2. MAJLA MADIRACA, dipl. oec.	6. IVANA BUBIĆ, inž. sp. inž. inž.		
3. dr. sc. ZORAN RADMAN, znanst. suradnik	7. LARIŠA BAČIĆ, dipl. inž. građ.		
4. ANA PASTUOVIĆ, mag. ing. arh.	8. MISLAV MADIRACA, manager EU fondova		
Pečat predstavničkog tijela:	Predsjednik predstavničkog tijela:		
Istovjetnost ovog prostornog plana s izvornikom ovjerava:	Pečat nadležnog tijela:		